CIRCUIT DE KERINCUFF :

SAINT-THÉGONNEC LOC-EGUINER
DAL'H MAD ATAo !

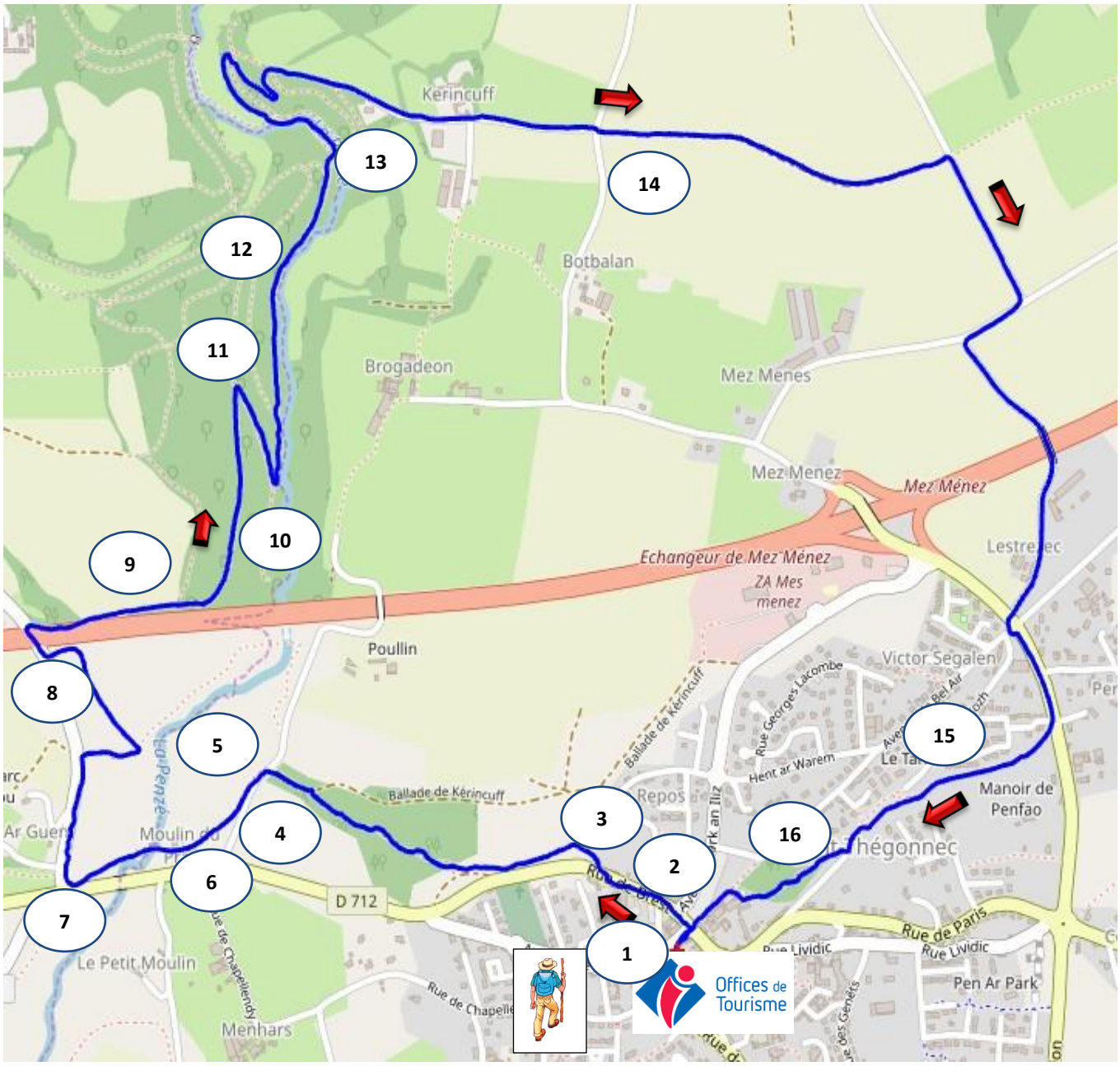

Durée : 2h30
Difficulté : Facile
Distance : 8,3 km
Balisage : Suivre les marques jaunes
Dénivellation : 200 m
Type de parcours : Pédestre
Commune: Saint-Thégonnec Loc-Eguiner (29410)

Numéros utiles :
- Office de Tourisme : 02 98 79 67 80
- Urgences : **112**
- Pompier : **118**

Prévoyez des chaussures de marche, des vêtements chauds, de l'eau et quelques petites choses à manger.

Carte interactive / Lien : http://u.osmfr.org/m/320984/

Rédaction et photos : Noël PERON

1- Point de **départ** et **d'arrivée** du circuit. Point de départ : descendre de l'office de tourisme et prendre à gauche sur quelques mètres. Après le bar des sports (photo 2), tourner à droite et prendre le chemin de terre.

2- Suivre le chemin sur environ 300 mètres, jusqu'à la route principale.

3- Traverser avec prudence la route, prendre le sentier en face.
4- Passer sur le petit pont en bois droit devant.

5- Ne vous trompez pas, prendre le chemin en terre et non la route goudronnée.

6- Barrage de régulation d'eau, prendre légèrement sur le côté droit et continuer tout droit sur le pont romain.



7- Nouveau pont depuis le 08/2018. Il a été construit par les bénévoles de **Saint-Thégonnec Patrimoine Vivant** et les bénévoles de **Guiclan.**

8- Tourner à gauche. Contourner le pont routier (attention aux voitures) et tourner à droite après celui-ci pour rejoindre le chemin de terre.



9 - Vous arrivez sur ce chemin.

10 - Sentier agréable et reposant.

11 - Prendre à droite.

12 - Très impressionnant les fleurs à la surface de l'eau.
A voir (Photo prise en mai 2019)

Infos : La Renoncule aquatique est une espèce vivace appartenant à la famille des **renonculacées**. Elle se rencontre en France dans les mares, étangs ou cours d'eau de faible courant. Elle est très largement distribuée en Europe, et même dans presque tout l'hémisphère nord tempéré. En effet la *Ranunculus aquatilis* est assez variable et se divise en plusieurs sous-espèces ? De plus, il existe d'autres espèces qui lui ressemblent, voire avec laquelle elle s'hybride. Il en résulte une certaine variabilité morphologique, ainsi que parfois, des variations dans ses exigences.

Bonne balade sur cet agréable circuit





13 - Franchir le pont et continuer tout droit. Des panneaux sont présents.

14 – Le chemin monte un peu, tout en haut vous arrivez sur une route goudronnée, continuer tout droit et emprunter le chemin de terre. Au bout tourner à droite, encore à droite et à gauche 100 mètres environ. Passer sur le pont routier et suivre la route (petite circulation). Continuer jusqu'à la route principale. Traverser avec prudence, longer la route sur 150 m à côté de la caserne des pompiers et tourner à droite au premier lotissement.





15 - Prendre le chemin de terre, continuer tout droit, traverser les lotissements et rejoindre le petit chemin côté gauche.

16 - Franchir la passerelle et continuer sur le chemin jusqu'aux jeux. Vous débouchez sur la place. Longer la salle des fêtes, traverser la route, continuer tout droit jusqu'à l'office de tourisme. Vous êtes arrivé.

Note importante

Les chemins de randonnée, qu'ils soient privés ou publics, ne vous appartiennent pas, respectez les. D'autant plus s'ils sont privés, les propriétaires autorisent généreusement, gracieusement le passage sur leurs terres.